


# 「奥山池」ため池災害 ハザードマップ

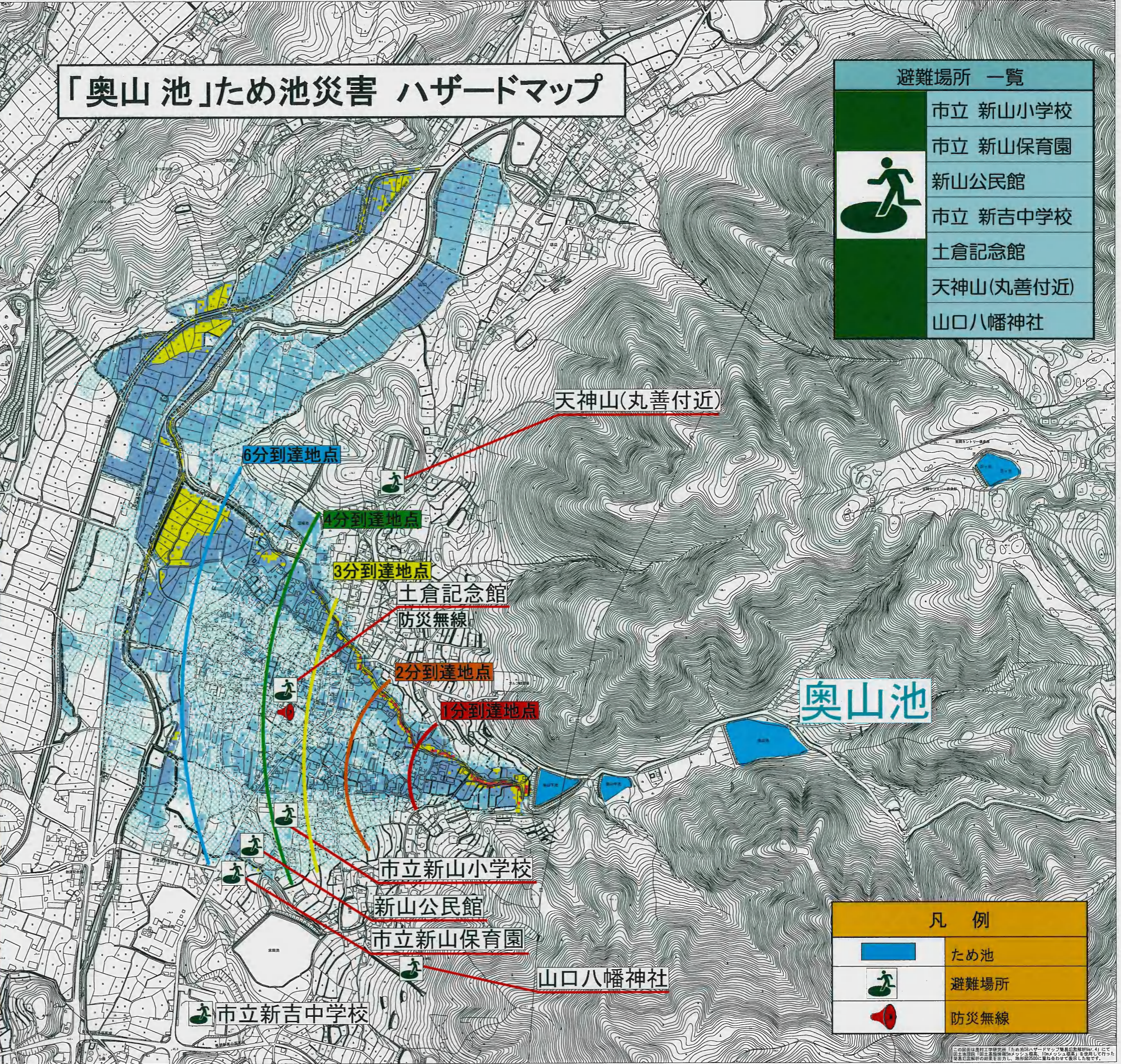
避難場所 一覧	
	市立 新山小学校
	市立 新山保育園
	新山公民館
	市立 新吉中学校
	土倉記念館
	天神山(丸善付近)
	山口八幡神社


緊急連絡先	
笠岡市役所(災害対策本部)	(0865)69-2119
笠岡市役所(建設企画課)	(0865)69-2146
笠岡地区消防組合 消防本部	(0865)63-5119

氾濫流浸水深	被害状況
2m以上	2.0m以上—1階軒下まで浸水する
1m ~ 2m 未満	1.0~2.0m—大人の膝がつかる
50cm ~ 1m 未満	0.5~1.0m—大人の膝がつかる
50cm 未満	0.5m—子どもの足がつかる
20cm 未満	

**わが家の防災メモ**  
いざという時の連絡先・安否確認の手段などを、家族の間で確認しておきましょう。

わが家の避難場所	家族の集合場所	災害時の緊急連絡先



凡 例	
	ため池
	避難場所
	防災無線

この図は、国土院「ため池ハザードマップ制作支援Ver.4」にて、国土院提供「国土院提供メッシュ等高線」「メッシュ等高線」を使用して作成された。図中の避難場所の位置は、地形図の位置を参考にしている。