

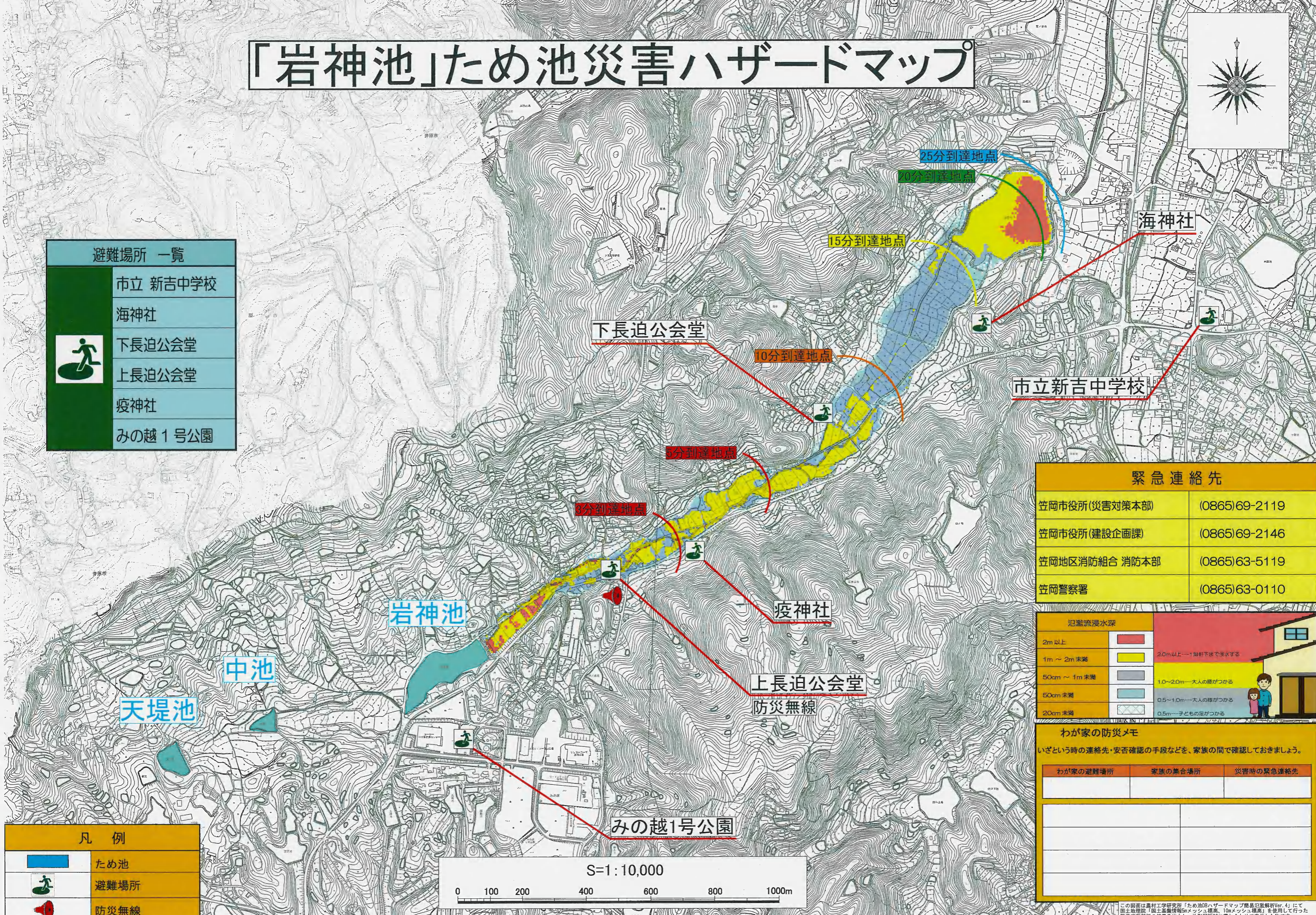


# 「岩神池」ため池災害ハザードマップ






避難場所 一覧	
	市立 新吉中学校
	海神社
	下長迫公会堂
	上長迫公会堂
	疫神社
	みの越 1号公園

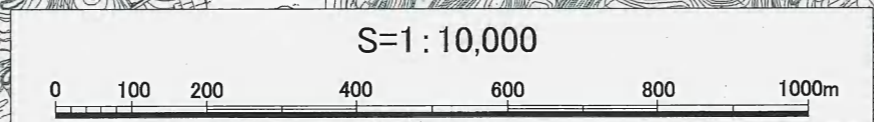


緊急連絡先	
笠岡市役所(災害対策本部)	(0865)69-2119
笠岡市役所(建設企画課)	(0865)69-2146
笠岡地区消防組合 消防本部	(0865)63-5119
笠岡警察署	(0865)63-0110

氾濫流浸水深	
2m以上	2.0m以上—1層軒下まで浸水する
1m～2m未満	1.0～2.0m—大人の膝がつかう
50cm～1m未満	0.5～1.0m—大人の膝がつかう
50cm未満	0.5m—子どもの足がつかう
20cm未満	

わが家の防災メモ		
いざという時の連絡先・安否確認の手段などを、家族の間で確認しておきましょう。		
わが家の避難場所	家族の集場所	災害時の緊急連絡先

凡 例	
	ため池
	避難場所
	防災無線



この図面は農村工学研究所「ため池DBハザードマップ簡易氾濫解析Ver. 4」にて  
 国土院提供「国土基盤情報5メッシュ(標高、10mメッシュ)」を使用して行った  
 簡易氾濫解析の結果を出力し、地形図2500に重ね合わせて表示した物です。