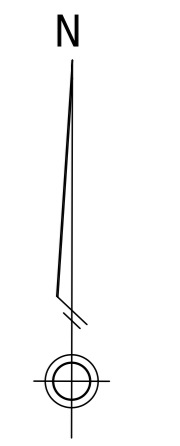
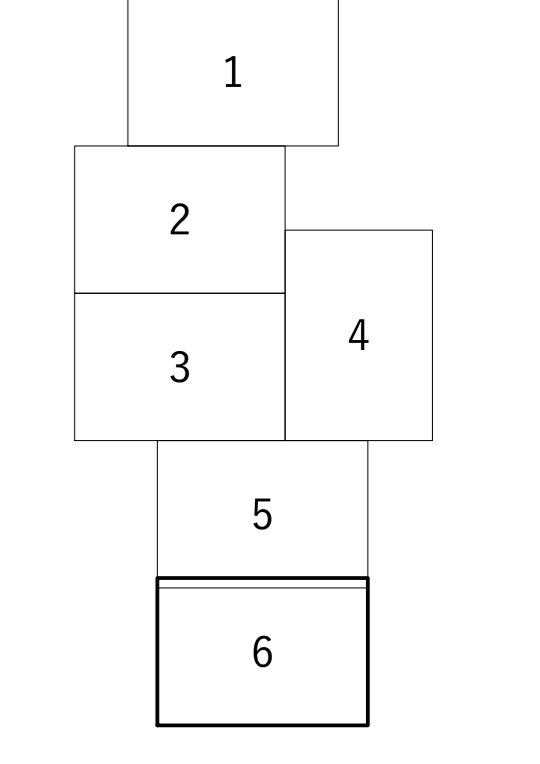


笠岡市地形図

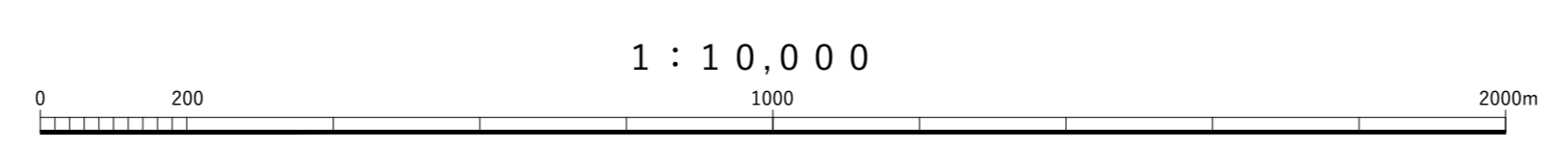


記号

普通道路	普通歩道	特殊歩道	特殊歩道
25.6 三角点	25.62 水準点	25.6 標高不明な三角点	25.6 標高不明な水準点
25.6 標高不明な三角点	25.6 標高不明な水準点	25.6 標高不明な三角点	25.6 標高不明な水準点
25.6 標高不明な三角点	25.6 標高不明な水準点	25.6 標高不明な三角点	25.6 標高不明な水準点

株式会社バスコ調製

平成26年度修正笠岡市地形図(2500m縮小編集) 図面高さV系「産標法」、世界測地系に対応
 等高線間隔 10m



「この測量成果は、国土院院長の承認及び署名を得て
 同院所定の測量及び測量成果を提出し、得られたものである。
 (承認番号) 平26中公第59号」