笠 岡 市 地 形 図

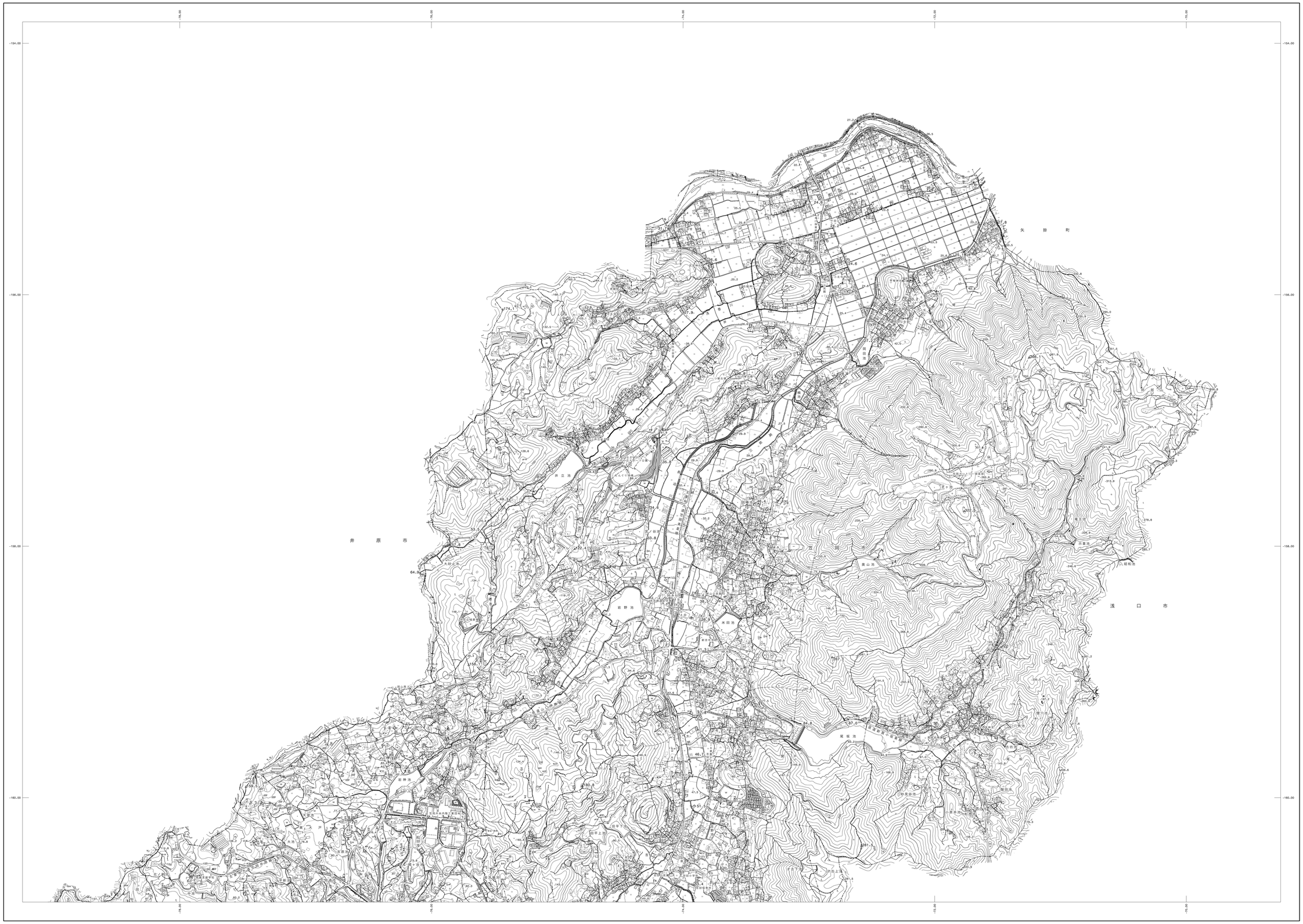

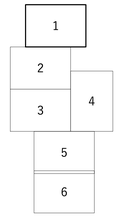

N

記 号



株式会社パスコ調製

平成２６年度修正笠岡市都市計画図1：2,500を縮小編集
令和　２年度修正笠岡市都市計画図1：2,500を縮小編集

座 標 系 第Ⅴ系「 座標値は、世界測地系に対応 」
等高線間隔　10 m

1：10,000

0　200　1000　2000m

「この測量成果は、国土地理院長の承認及び助言を得て
同院所管の測量標及び測量成果を使用して得たものである。
（承認番号）　平２６　中公 第５９号 」

「この測量成果は、国土地理院長の承認及び助言を得て
同院所管の測量成果を使用して得たものである。
（承認番号）　令 ２　中公 第４５号 」

笠 岡 市