
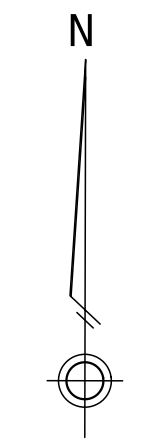


05QC211

笠岡市都市計画図



05QC113	
05QC211	05QC212
05QC213	05QC214



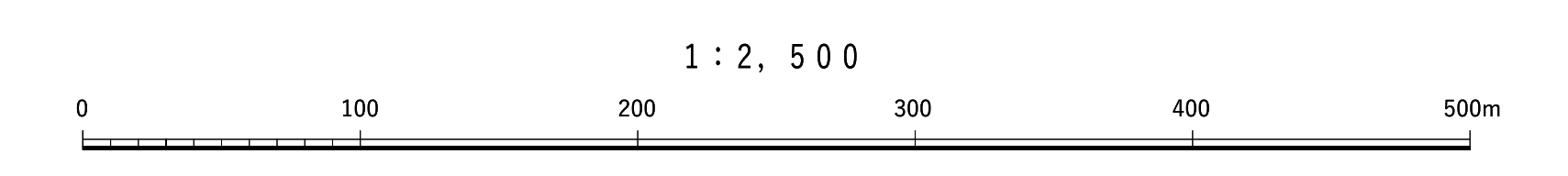
記号

	普通道路		普通道路
	主要道路		主要道路
	支線道路		支線道路
	未開道路		未開道路
	水路		水路
	鉄道		鉄道
	河川		河川
	公園		公園
	緑地		緑地
	農地		農地
	森林		森林
	宅地		宅地
	商業地		商業地
	工業地		工業地
	公共用地		公共用地
	その他		その他

株式会社
バスコ調製

1. 平成26年3月 作成図面
2. 撮影 平成25年 9月
修正 平成27年 3月 Summit

標高系 東京V系「世界測地系に対応」
等高線間隔 2m



「この測量成果は、国土測図法の施行をうけて得たものである。」
(測量番号) 平25 中 公 第19号」

「この測量成果は、国土測図法の施行をうけて得たものである。」
(測量番号) 平26 中 公 第59号」

05QC211