05PC814

笠 岡 市 都 市 計 画 図



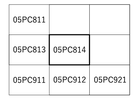

記 号



1. 平成２６年３月　既成図数値化
2. 撮　影　　平成２５　年　９月
　修　正　　平成２７　年　３月　Ｓｕｍｍｉｔ

座　標　系　第Ⅴ系「　座標値は、世界測地系に対応　」
等高線間隔　　２ｍ

1：2，500
0　100　200　300　400　500m

「この測量成果は、国土地理院長の助言をうけて得たものである。　（助言番号）　平２５　中公　第１９号　」

「この測量成果は、国土地理院長の承認及び助言を得て同院所管の測量標及び測量成果を使用して得たものである。　（承認番号）　平２６　中公　第５９号　」

株式会社パスコ調製

笠岡市

05PC814