05PC623

笠 岡 市 都 市 計 画 図

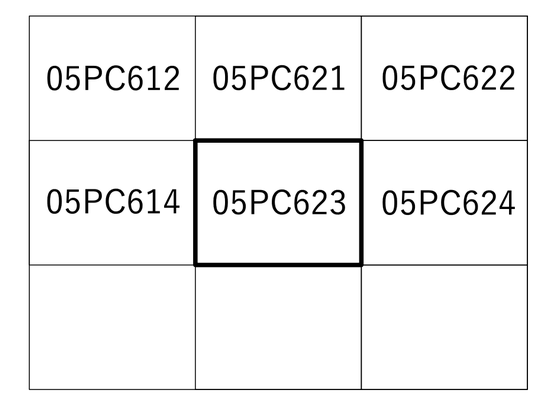

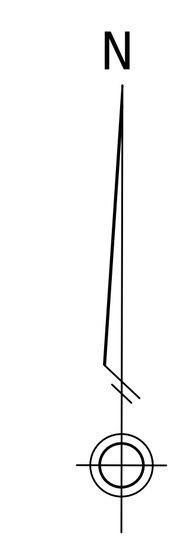

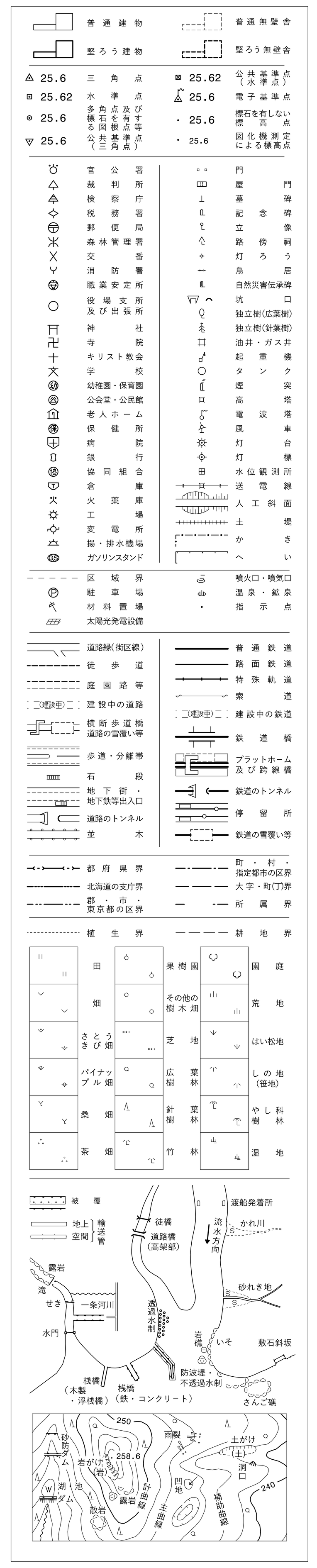

株式会社パスコ調製

笠岡市

1. 平成２６年３月　既成図数値化
2. 撮　影　　平成２５年　９月
　修　正　　平成２７年　３月　Ｓｕｍｍｉｔ

座　標　系　第Ｖ系「 座標値は、世界測地系に対応 」
等高線間隔　　２ ｍ

1：2，500

0 100 200 300 400 500m

「この測量成果は、国土地理院長の助言をうけて得たものである。
（助言番号）　　平２５　中公　第１９号 」

「この測量成果は、国土地理院長の承認及び助言を得て
同院所管の測量標及び測量成果を使用して得たものである。
（承認番号）　　平２６　中公　第５９号 」

05PC623