

# 笠岡湾干拓事業計画概要

1990年3月



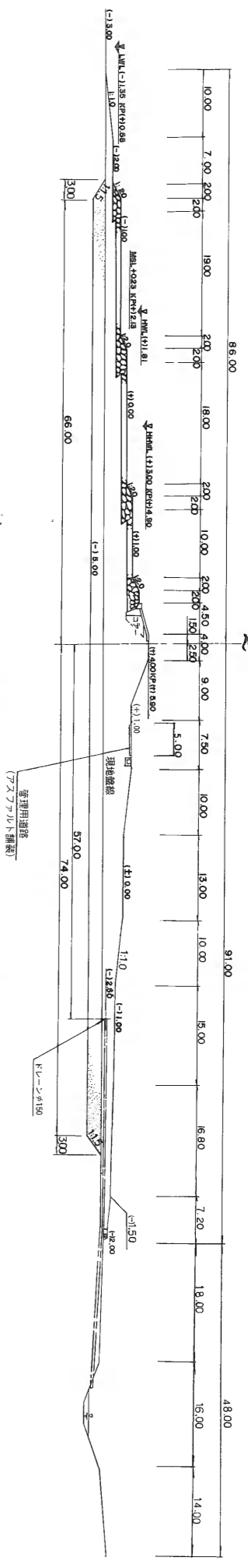
笠 岡 市



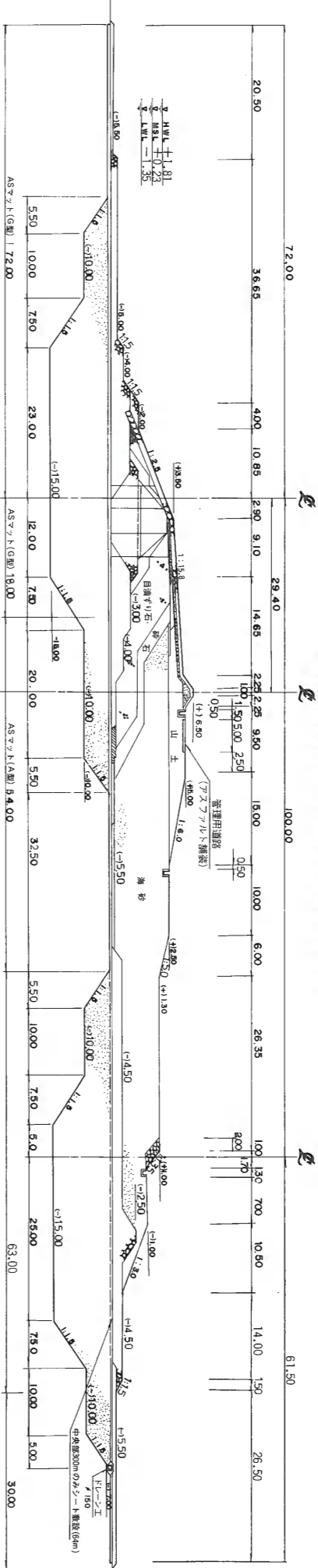


# 主要構造図

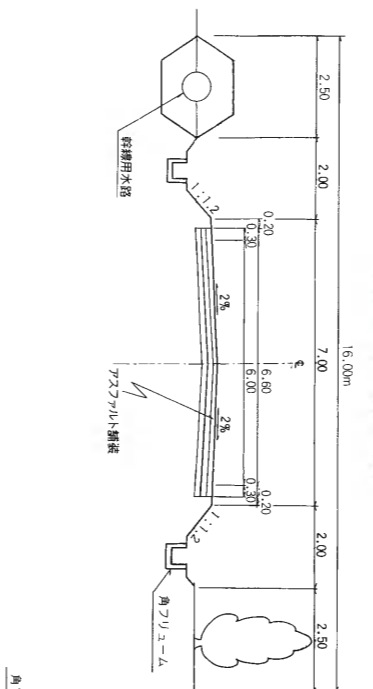
東側堤防標準断面図



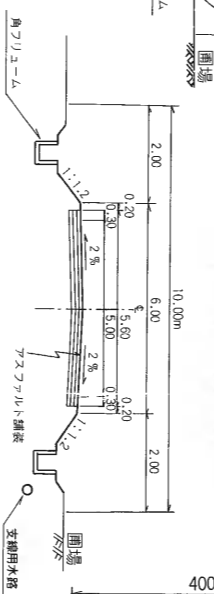
西側潮止堤防標準断面図



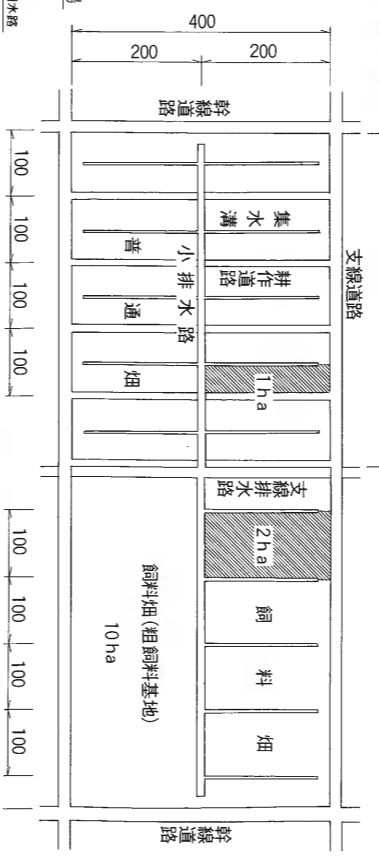
幹線道路



支線道路



圃場標準図



西側潮止堤防 (H元.3月竣工)



片島ワームポンプ (S61.3月竣工) と大豆かん水 (S61.8月)



寺間排水機場 (S51.3月竣工)



笠岡湾干拓中央管理所 (S63.8月竣工)





干陸前の干拓地全景



M E M O

- 緑の大地笠岡湾干拓
- 明日を拓こう笠岡湾干拓
- 干拓の大地で拓こう豊かな農業
- 瀬戸内の農業生産基地・笠岡湾干拓

笠岡市の人口 60,635人(H2.2.28現在)  
(男 28,829人, 女 31,800人)  
笠岡市の面積 125.35km<sup>2</sup>(H元.7月現在)